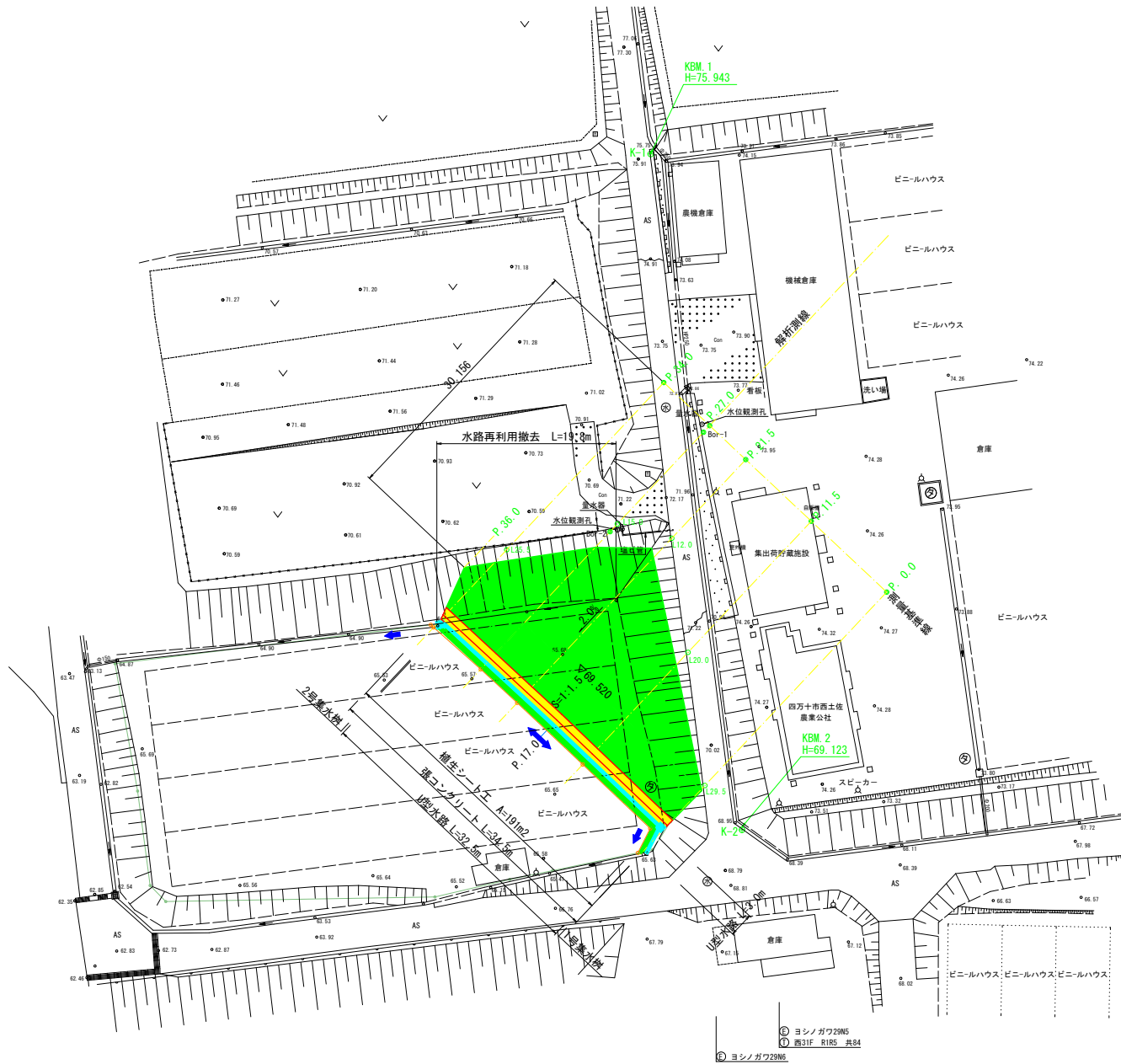


# 平面図

S=1:250

測量年月：令和 7年 8月  
 座標系：世界測地系 (IV)  
 標高：GNSS観測による標高



## 世界測地系

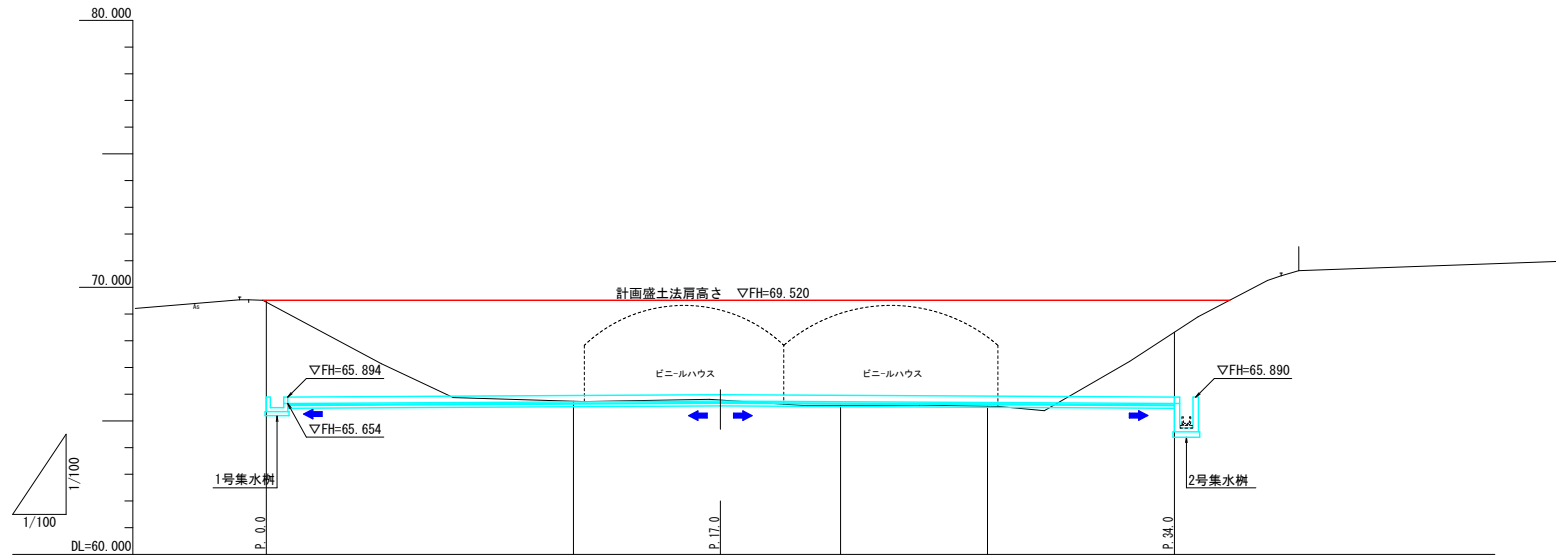
### 座標リスト

点名	X	Y
K-1	20150.599	-67933.819
K-2	20075.498	-67923.669
P. 0.0	20101.916	-67907.584
P. 11.5	20109.793	-67915.964
P. 21.5	20116.642	-67923.250
P. 27.0	20120.408	-67927.258
P. 34.0	20125.203	-67932.358
P. 0.0L29.5	20080.421	-67927.789
P. 11.5L20.0	20095.220	-67929.662
P. 21.5L12.0	20107.898	-67931.469
P. 27.0L15.0	20109.479	-67937.531
P. 34.0L25.5	20106.622	-67949.823

四万十市			
工事名	令和7年度 農改西 第1号 四万十市西土佐農業公社及下対策工事(継続)		
図面名	計画平面図	縮尺	1:250
工事箇所	高知県 四万十市 西土佐江川崎 地内		
設計種別	実施設計図		
事務所名	四万十市西土佐総合支所	図面番号	1/7
会社名			

# 縦断図

V=1:100  
H=1:100



勾配図					
計画水路底高	65.650	65.708	65.713	65.685	65.650
追加距離	0.00	11.50	21.50	27.00	34.00
区間距離	0.00	11.50	10.00	5.50	7.00
測点	P. 0.0	P. 11.5	P. 21.5	P. 27.0	P. 34.0

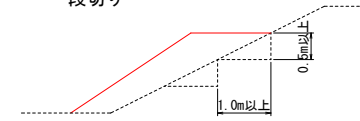
<b>四万十市</b>			
工事名	令和7年度 福改西 第1号 四万十市西土佐農業公社及下対策工事(継続)		
図面名	縦断図	縮尺	V=1:100 H=1:100
工事箇所	高知県 四万十市 西土佐江川崎 地内		
設計種別	実施設計図		
事務所名	四万十市西土佐総合支所	図面番号	2 / 7
会社名			

# 標準断面図

S=1:100

※施工時の留意点

- ・現地盤勾配が1:4より急な場合は段切りを行う事。  
段切り



- ・盛土材料は $\gamma=20\text{kN/m}^3$ ,  $\phi=35^\circ$  とすること。

P. 27.0

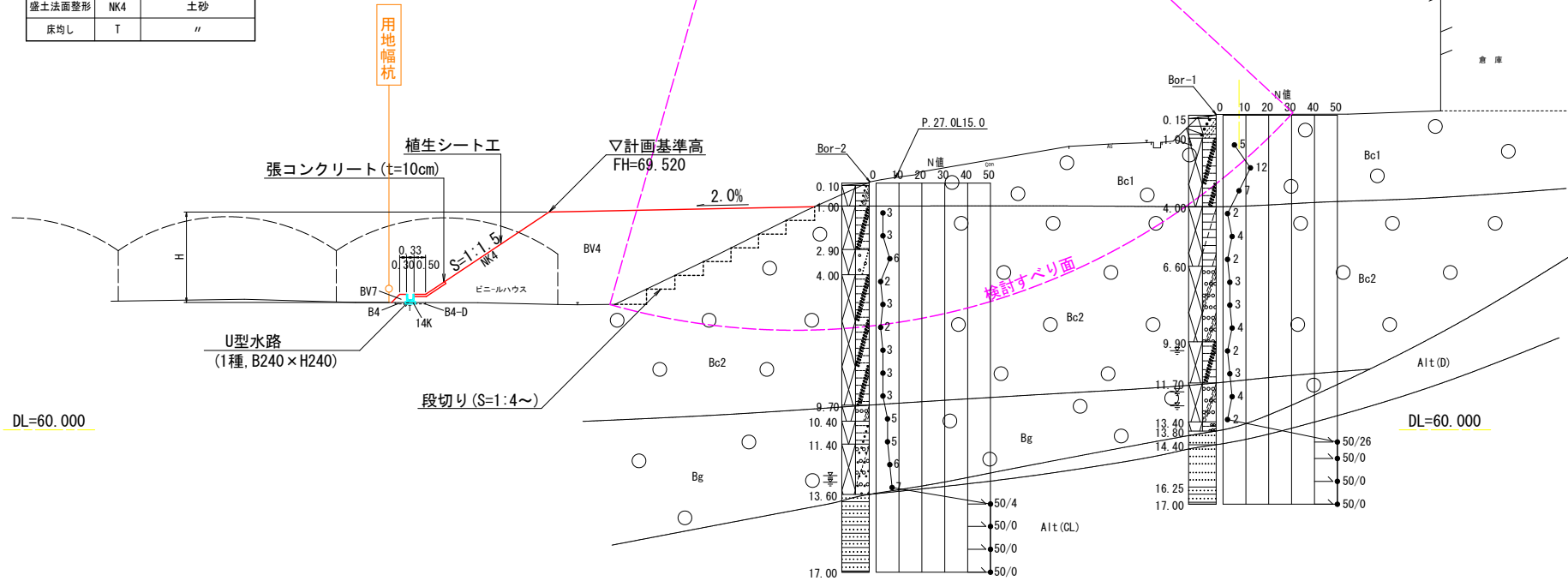
## 土工区分表

機械土工

区分	記号	土質	概要
片切掘削 W<5.0m	94KH	土砂	人力併用機械掘削
掘削 (床端)	14K	"	バックホウ
埋戻	B4-D	"	最大埋戻幅1m未満
	B4	"	締固めなし
盛土	路体	BV4	"
	築堤	BV5	"
	築堤	BV6	"
	他	BV7	"

法面整形他

区分	記号	概要
盛土法面整形	NK4	土砂
床均し	T	"

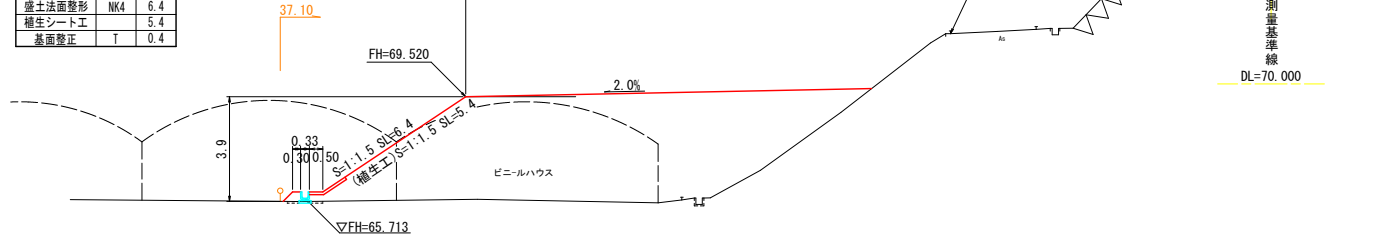


四万十市			
工事名	令和7年度 農政西 第1号 四万十市西土佐農業公社及下列策工事(継続)		
図面名	標準断面図	縮尺	1:100
工事箇所	高知県 四万十市 西土佐江川崎 地内		
設計種別	実施設計図		
事務所名	四万十市西土佐総合支所	図面番号	3/7
会社名			

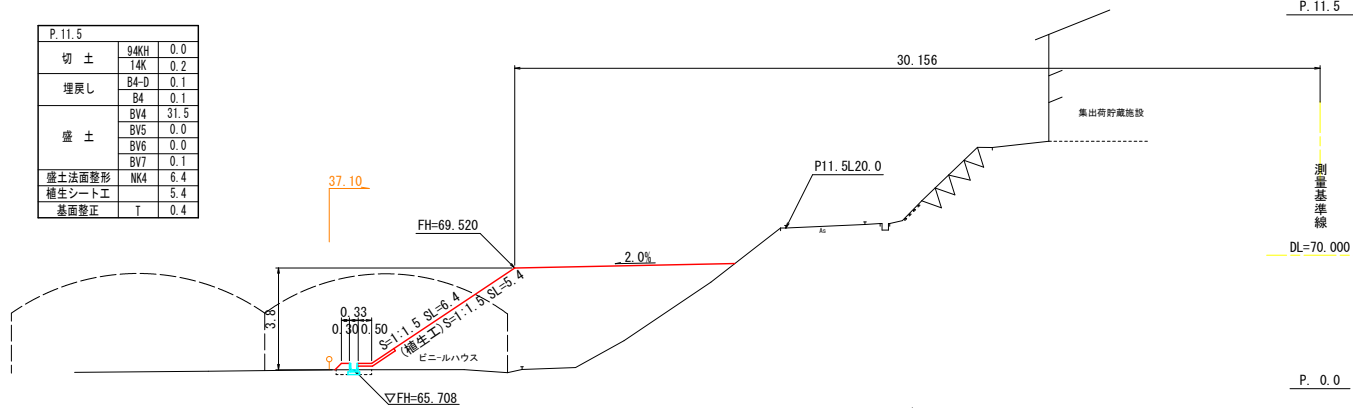
# 横断図(1)

S=1:100

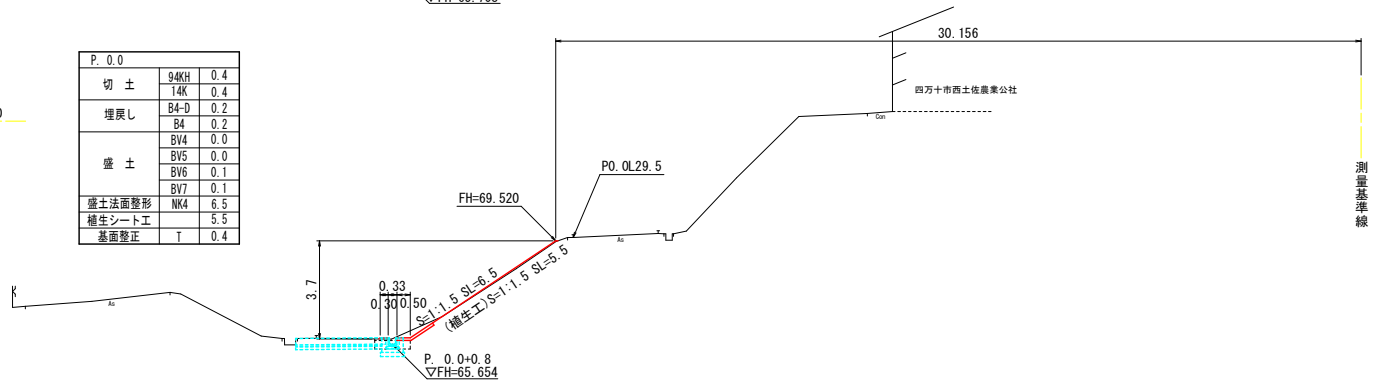
P. 21.5		
切土	94KH	0.0
	14K	0.1
埋戻し	B4-D	0.1
	B4	0.1
盛土	BV4	60.7
	BV5	0.0
	BV6	0.0
	BV7	0.2
盛土法面整形	NK4	6.4
植生シート工		5.4
基面整正	T	0.4



P. 11.5		
切土	94KH	0.0
	14K	0.2
埋戻し	B4-D	0.1
	B4	0.1
盛土	BV4	31.5
	BV5	0.0
	BV6	0.0
	BV7	0.1
盛土法面整形	NK4	6.4
植生シート工		5.4
基面整正	T	0.4



P. 0.0		
切土	94KH	0.4
	14K	0.4
埋戻し	B4-D	0.2
	B4	0.2
盛土	BV4	0.0
	BV5	0.0
	BV6	0.1
	BV7	0.1
盛土法面整形	NK4	6.5
植生シート工		5.5
基面整正	T	0.4



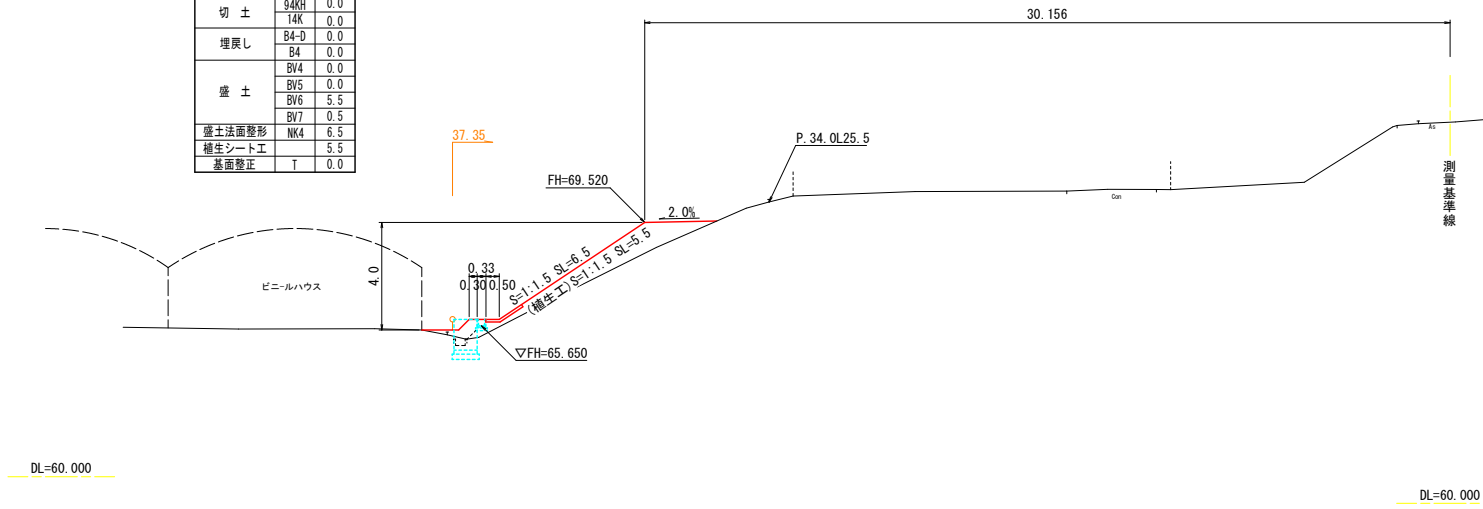
四万十市			
工事名	令和7年度 農改西 第1号 四万十市西土佐農業公社及下列策工事(継続)		
図面名	横断図(1)	縮尺	1:100
工事箇所	高知県 四万十市 西土佐川崎 地内		
設計種別	実施設計図		
事務所名	四万十市西土佐総合支所	図面番号	4/7
会社名			

# 横断図(2)

S=1:100

P. 34.0

P. 34.0		
切土	94KH	0.0
	14K	0.0
埋戻し	B4-D	0.0
	B4	0.0
盛土	BV4	0.0
	BV5	0.0
	BV6	5.5
	BV7	0.5
盛土法面整形	NK4	6.5
補生シート工		5.5
基面整正	T	0.0

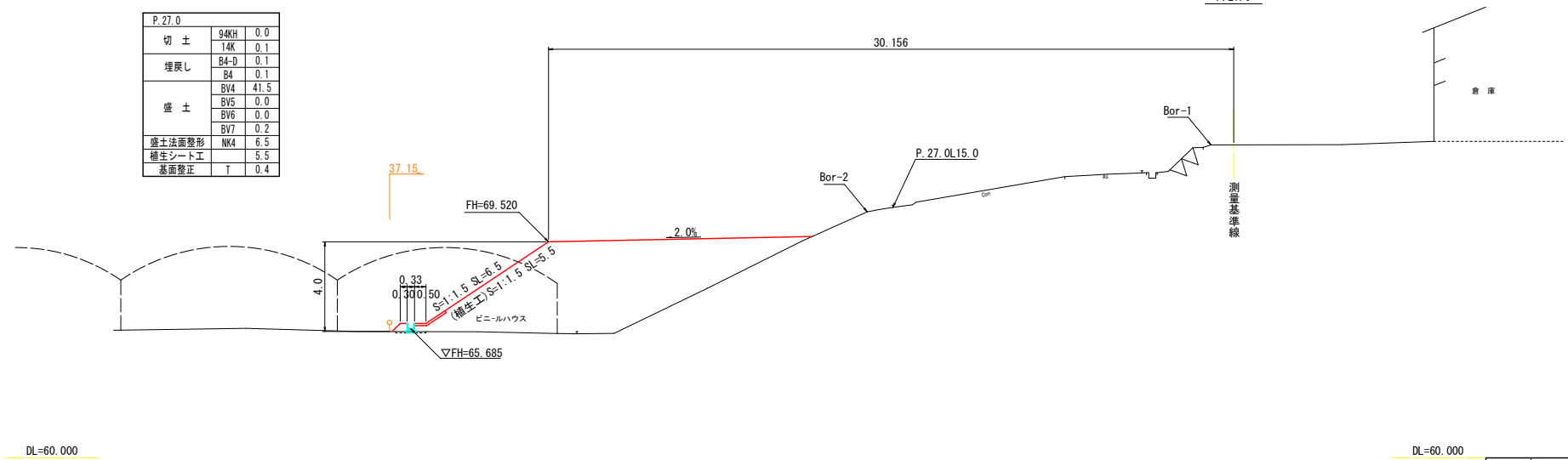


DL=60.000

DL=60.000

P. 27.0

P. 27.0		
切土	94KH	0.0
	14K	0.1
埋戻し	B4-D	0.1
	B4	0.1
盛土	BV4	41.5
	BV5	0.0
	BV6	0.0
	BV7	0.2
盛土法面整形	NK4	6.5
補生シート工		5.5
基面整正	T	0.4



DL=60.000

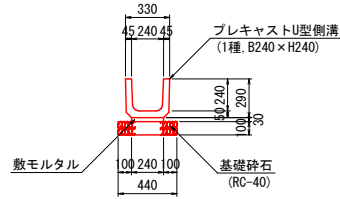
DL=60.000

四万十市			
工事名	令和7年度 農政西 第1号 四万十市西土佐農業公社及下列策工事(継続)		
図面名	横断図(2)	縮尺	1:100
工事箇所	高知県 四万十市 西土佐江川崎 地内		
設計種別	実施設計図		
事務所名	四万十市西土佐総合支所	図面 番号	5 7
会社名			

# 構造図

U型水路

S=1:20



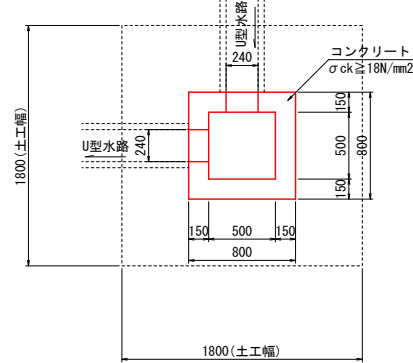
材料表 10.0m当り

名称	単位	数量	摘要
U型側溝	個	16.70	1種, B240×H240
敷モルタル	m <sup>3</sup>	0.07	1:3
基礎砕石	m <sup>2</sup>	4.40	RC-40 t=100mm

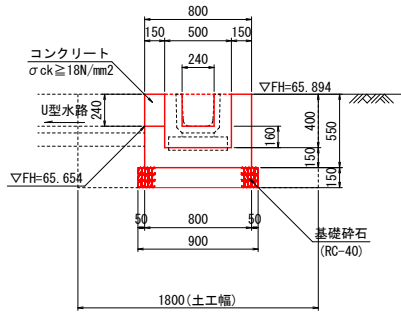
1号集水樹

S=1:20

平面図



断面図



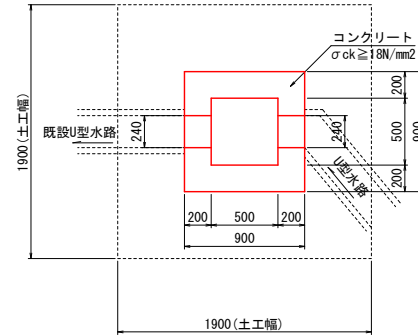
材料表 1.0基当り

名称	単位	数量	摘要
コンクリート	m <sup>3</sup>	0.25	$\sigma_{ck} \geq 18N/mm^2$
型枠	m <sup>2</sup>	2.86	一般型枠
基礎砕石	m <sup>2</sup>	0.81	RC-40 t=150mm
床掘	m <sup>3</sup>	2.3	14K
埋戻し	m <sup>3</sup>	1.8	B4-D
床均し	m <sup>2</sup>	0.9	T

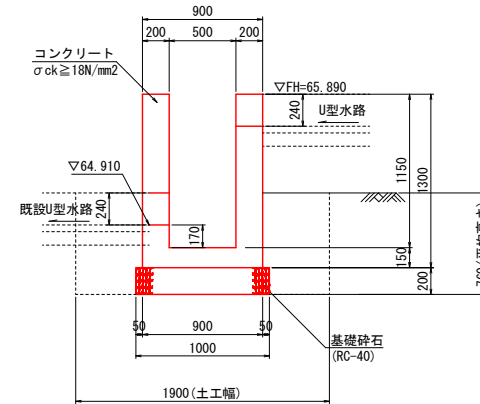
2号集水樹

S=1:20

平面図



断面図

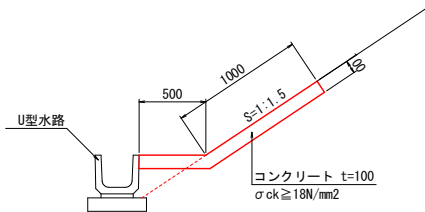


材料表 1.0基当り

名称	単位	数量	摘要
コンクリート	m <sup>3</sup>	0.77	$\sigma_{ck} \geq 18N/mm^2$
型枠	m <sup>2</sup>	7.28	一般型枠
基礎砕石	m <sup>2</sup>	1.00	RC-40 t=200mm
床掘	m <sup>3</sup>	2.7	14K
埋戻し	m <sup>3</sup>	2.0	B4-D
床均し	m <sup>2</sup>	1.0	T

張コンクリート

S=1:20



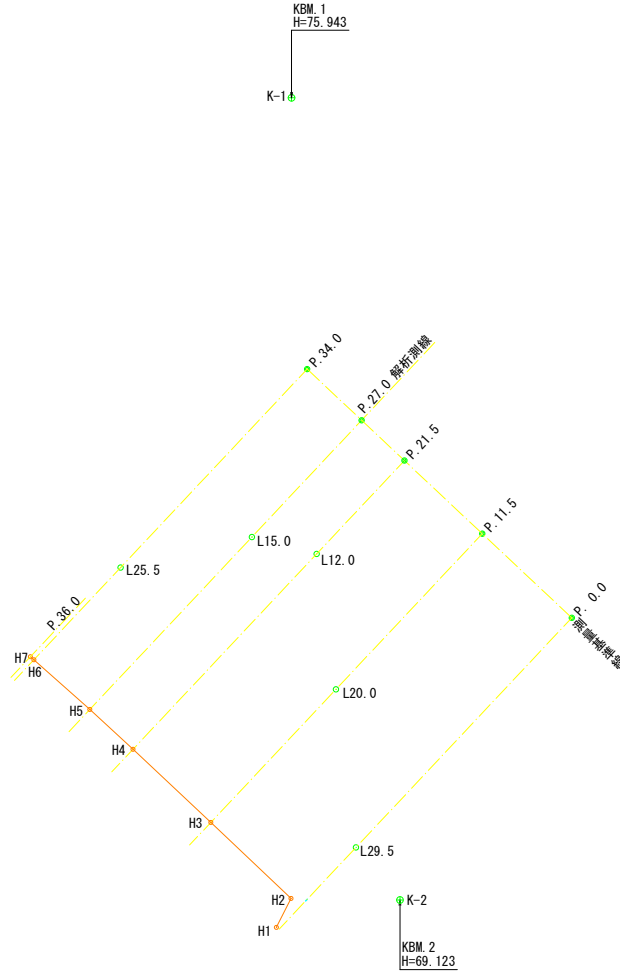
材料表 10.0m当り

名称	単位	数量	摘要
コンクリート	m <sup>3</sup>	1.50	防草コンクリート, $\sigma_{ck} \geq 18N/mm^2$
目地材	m <sup>2</sup>	0.15	遮青繊維質 t=10mm
型枠	m <sup>2</sup>	1.00	防草コンクリート

四万十市			
工事名	令和7年度 農政西 第1号 四万十市西土佐農業公社及下対策工事(継続)		
図面名	構造図	縮尺	図示
工事箇所	高知県 四万十市 西土佐江川崎 地内		
設計種別	実施設計図		
事務所名	四万十市西土佐総合支所	図面番号	6/7
会社名			

# 線形図

S=1:250



世界測地系

座標リスト

点名	X	Y
K-1	20150.599	-67933.819
K-2	20075.498	-67923.669
P.0.0	20101.916	-67907.584
P.11.5	20109.793	-67915.964
P.21.5	20116.642	-67923.250
P.27.0	20120.408	-67927.258
P.34.0	20125.203	-67932.358
P.0.0L29.5	20080.421	-67927.789
P.11.5L20.0	20095.220	-67929.662
P.21.5L12.0	20107.898	-67931.469
P.27.0L15.0	20109.479	-67937.531
P.34.0L25.5	20106.622	-67949.823

幅杭座標リスト

点名	X	Y
H1	20072.936	-67935.238
H2	20075.646	-67933.870
H3	20082.760	-67941.373
H4	20089.609	-67948.660
H5	20093.339	-67952.701
H6	20097.988	-67957.939
H7	20098.275	-67958.264

四万十市			
工事種別	令和7年度 福改西 第1号 四万十市西土佐農業公社及下列策工事(継続)		
図面名称	線形図	縮尺	1:250
工事箇所	高知県 四万十市 西土佐江川崎 地内		
設計種別	実施設計図		
事務所名	四万十市西土佐総合支所	図面番号	7/7
会社名			