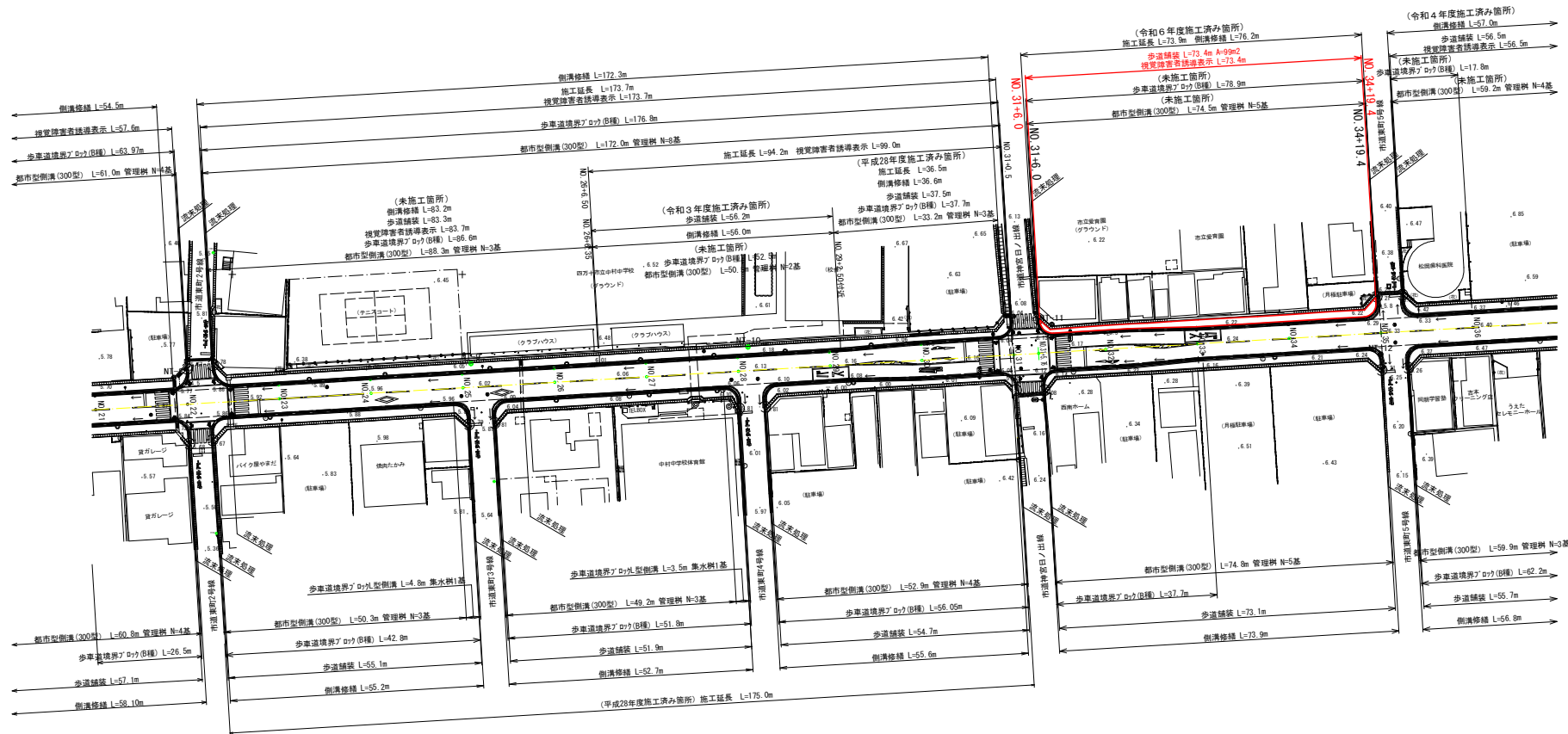



市道旭通線 平面図 S=1/500



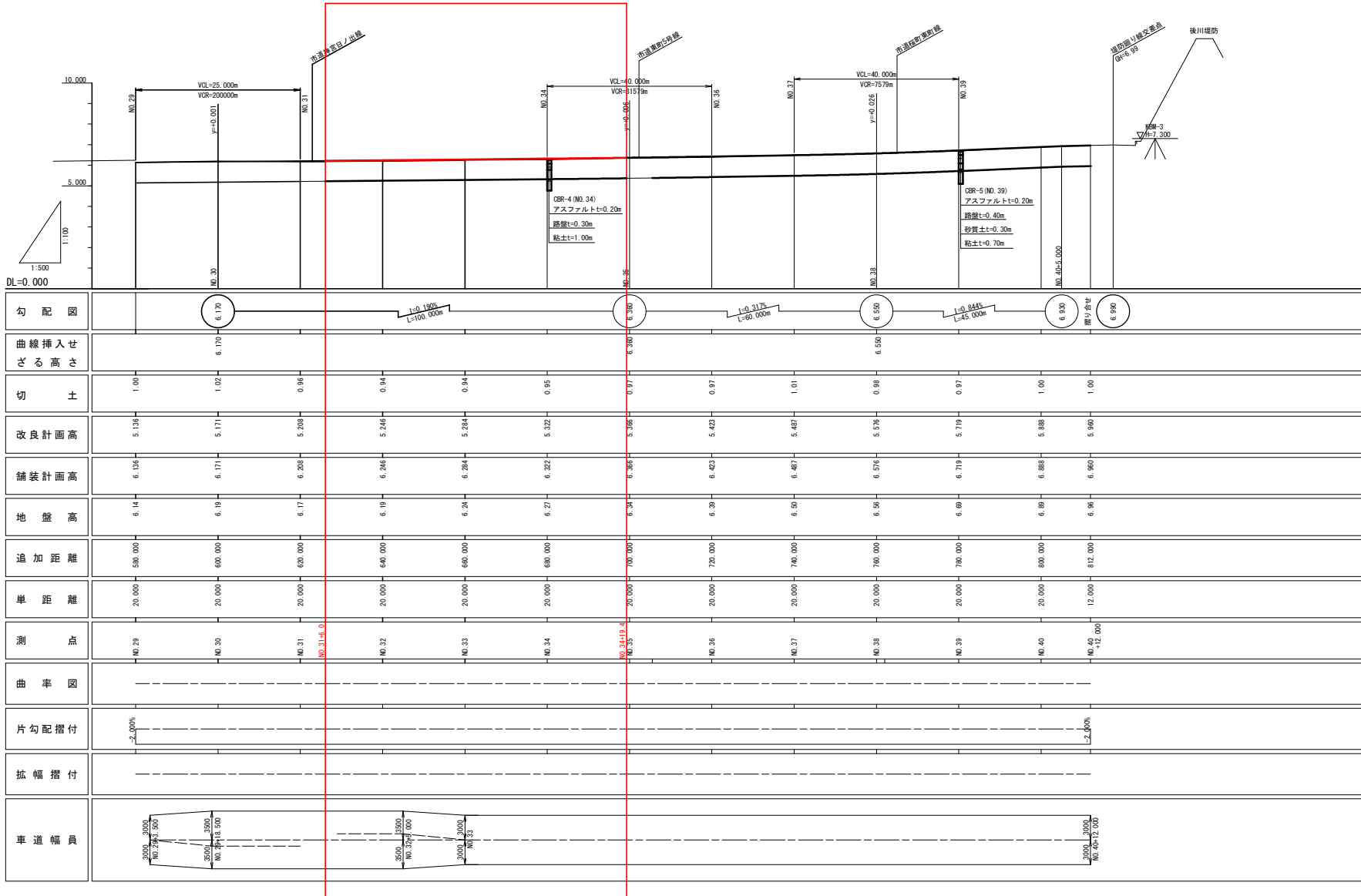
主要点要素表

点名	X	Y	Z	摘要
NT-8	-462.737	-52527.595	5.729	4級基準点
NT-9	-398.128	-52530.638	6.048	4級基準点
NT-10	-337.881	-52534.237	6.162	4級基準点
NT-11	-271.783	-52539.135	6.045	4級基準点
KBM-2			5.751	水準点
NT-12	-200.274	-52532.671	6.286	補助基準点
NT-13	-137.558	-52533.810	6.465	補助基準点
NT-14	-75.782	-52551.894	7.269	補助基準点

四万十市			
工事種別	令和7年度 緊急災害 第1-1号 市道旭通線 側溝補修工事		
図面名称	平面図	縮尺	1/500
路線名	市道旭通線		
工事箇所	四万十市 中村東町 地内		
設計種別	実施設計図		
事務所名	四万十市まらくり課	図面番号	1/5
会社名			

市道旭通線 縦断図

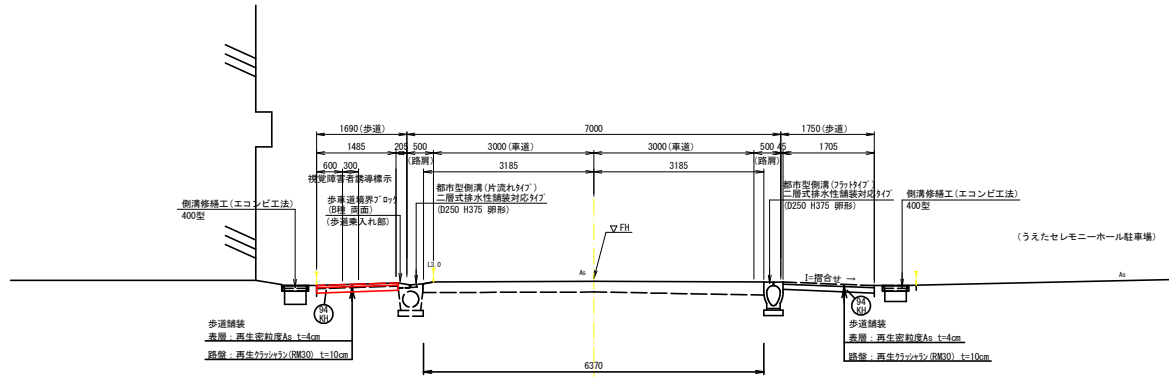
縦 S=1/100
横 S=1/500



四万十市			
工事種別	令和7年度 緊急災害復旧1号 市道旭通線 側溝補修工事		
図面名称	縦断図	縮尺	縦 1/100 横 1/500
路線名	市道旭通線		
工事箇所	四万十市 中村東町 地内		
設計種別	実施設計図		
事務所名	四万十市まちづくり課	図面 番号	2 5
会社名			

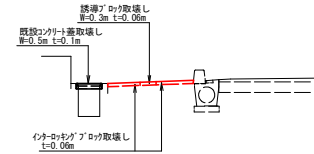
市道旭通線 標準断面図 S=1/50

NO. 34付近
(路床改良部)



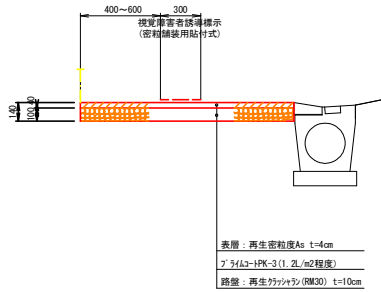
道路設計条件	
道路種別	市道
道路区分	第4種第3級 (その他の道路: 都市部)
設計速度	V=30km/h
幅員	有効幅員W=7.00m(車道3.00m+路肩0.50m)
最小曲線半径	R=30.0m以上
縦断勾配	I=8.0%以下
片勾配	-2.00% (片側1車線の場合)
拡幅	無し
舗装計画交通量	N5(B交通) 250以上T<1000未満(台/日)
設計CBR	CBR=4

撤去工 S=1/50
(既設歩道舗装・コンクリート蓋取壊し横断面図)



構造図

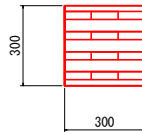
歩道舗装 S=1:20



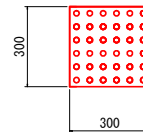
視覚障害者誘導表示 S=1:10

平面図

誘導表示



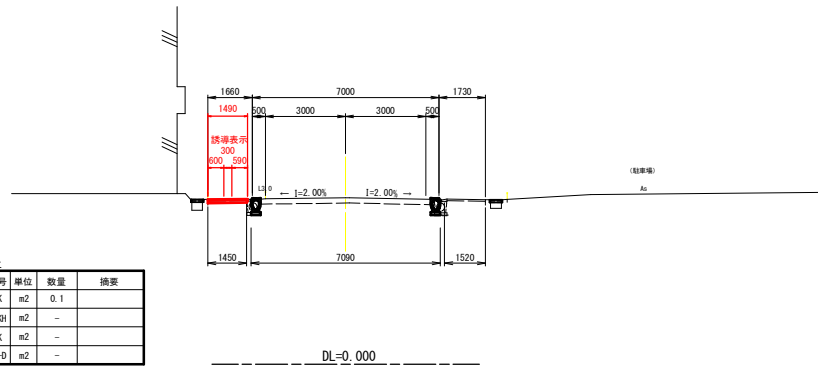
注意表示



四万十市			
工事種別	令和7年度 緊急災害 第1-1号 市道旭通線 側溝補修工事	縮尺	図示
図面名称	標準断面図・構造図	縮尺	図示
路線名	市道旭通線		
工事箇所	四万十市 中村東町 地内		
設計種別	実施設計図	図面 番号	3 5
事務所名	四万十市まらづくり課	図面 番号	
会社名		図面 番号	

市道旭通線 横断図

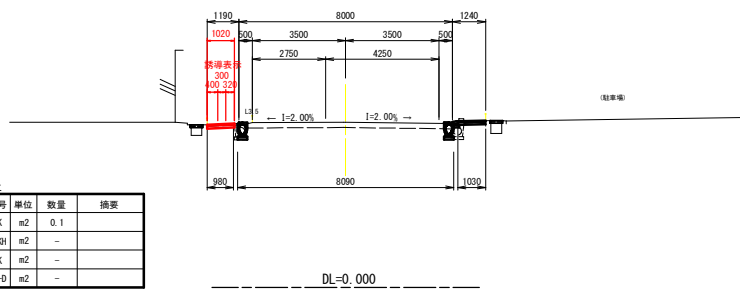
NO. 33
GH: 6.24
FH: 6.284



土工

記号	単位	数量	摘要
94K	m2	0.1	
94KH	m2	-	
14K	m2	-	
B4-D	m2	-	

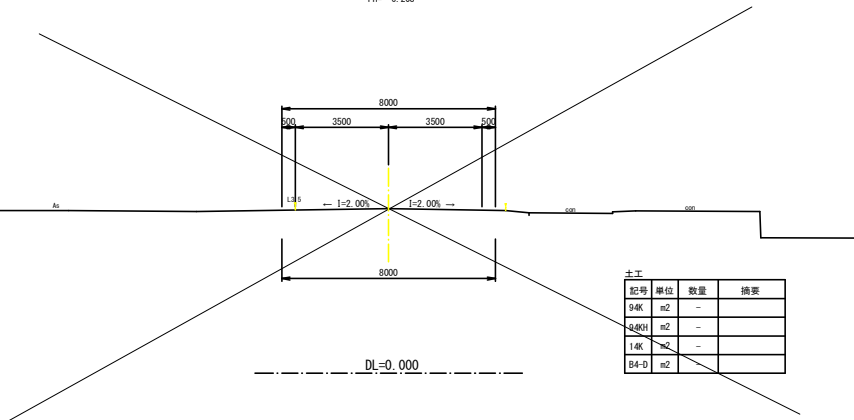
NO. 32
GH: 6.19
FH: 6.246



土工

記号	単位	数量	摘要
94K	m2	0.1	
94KH	m2	-	
14K	m2	-	
B4-D	m2	-	

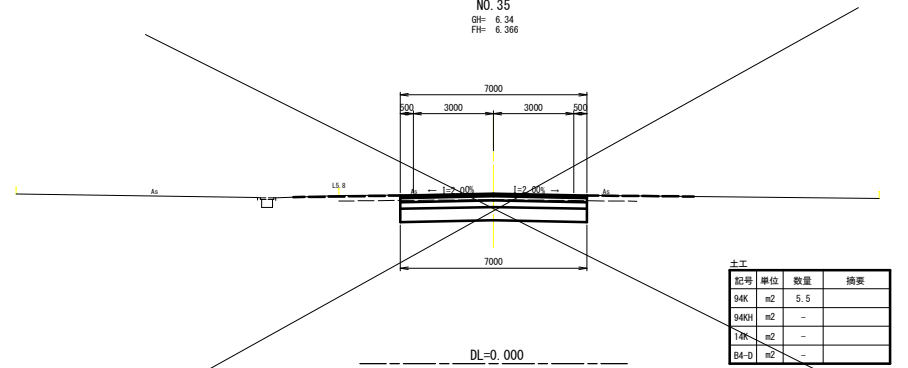
NO. 31
GH: 6.17
FH: 6.208



土工

記号	単位	数量	摘要
94K	m2	-	
94KH	m2	-	
14K	m2	-	
B4-D	m2	-	

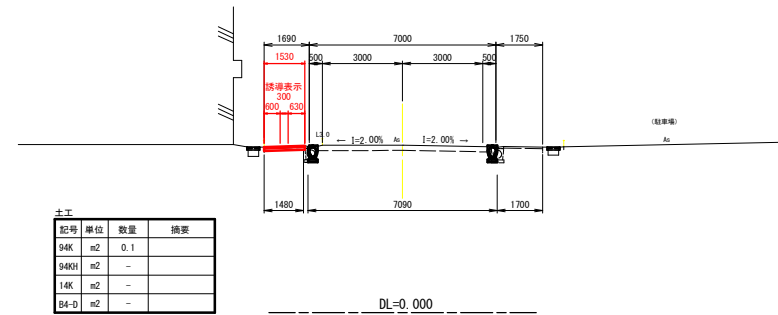
NO. 35
GH: 6.34
FH: 6.366



土工

記号	単位	数量	摘要
94K	m2	5.5	
94KH	m2	-	
14K	m2	-	
B4-D	m2	-	

NO. 34
GH: 6.27
FH: 6.322



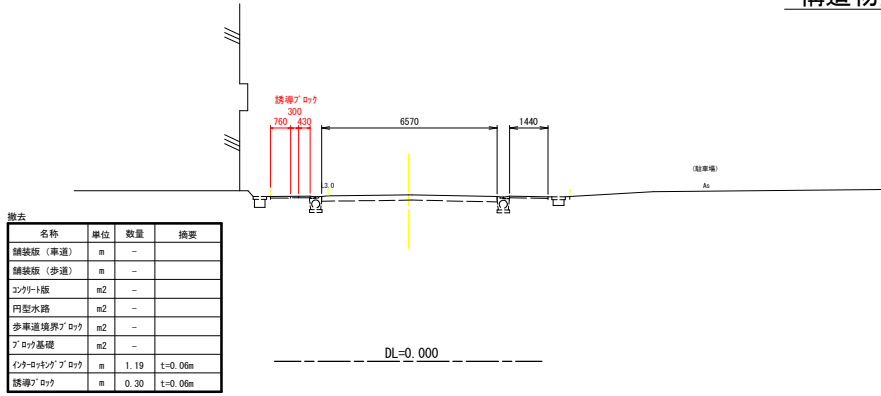
土工

記号	単位	数量	摘要
94K	m2	0.1	
94KH	m2	-	
14K	m2	-	
B4-D	m2	-	

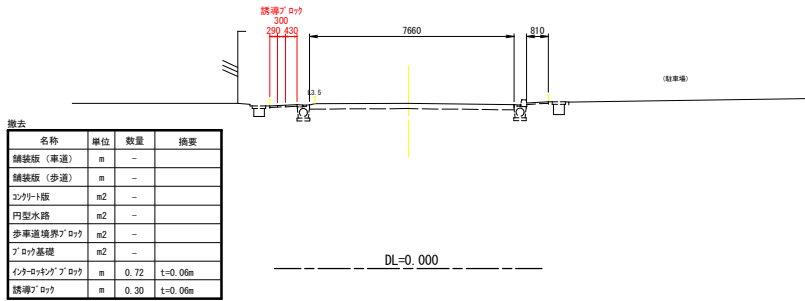
四万十市			
工事種別	令和7年度 緊急災害 第1-1号 市道旭通線 側溝補修工事		
図面名称	横断図	縮尺	1/100
路線名	市道旭通線		
工事箇所	四万十市 中村東町 地内		
設計種別	実施設計図		
事務所名	四万十市まらづくり課	図面番号	4/5
会社名			

市道旭通線 構造物撤去横断面

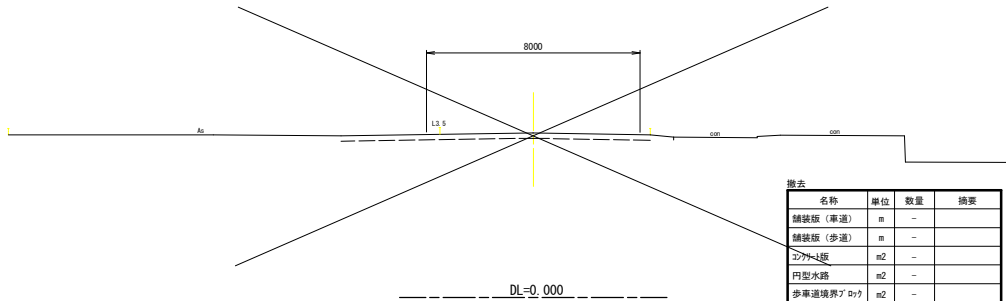
NO. 33
GH: 6.24
FH: 6.284



NO. 32
GH: 6.19
FH: 6.246

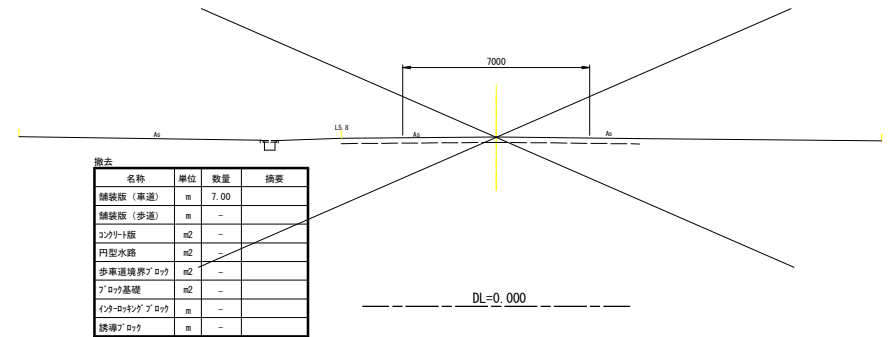


NO. 31
GH: 6.17
FH: 6.208

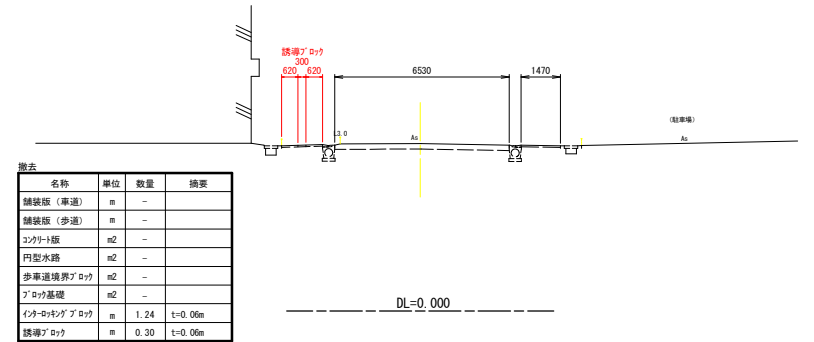


撤去	名称	単位	数量	摘要
	舗装版 (車道)	m	-	
	舗装版 (歩道)	m	-	
	コンクリート版	m ²	-	
	円型水路	m ²	-	
	歩車道境界ブロック	m ²	-	
	ブロック基礎	m ²	-	
	インターロックブロック	m	-	
	誘導ブロック	m	-	

NO. 35
GH: 6.34
FH: 6.366



NO. 34
GH: 6.27
FH: 6.322



撤去	名称	単位	数量	摘要
	舗装版 (車道)	m	-	
	舗装版 (歩道)	m	-	
	コンクリート版	m ²	-	
	円型水路	m ²	-	
	歩車道境界ブロック	m ²	-	
	ブロック基礎	m ²	-	
	インターロックブロック	m	1.24	t=0.06m
	誘導ブロック	m	0.30	t=0.06m

NO. 24~NO. 28

四万十市			
工事種別	令和7年度 緊急災害 第1-1号 市道旭通線 側溝補修工事		
図面名称	構造物撤去横断面	縮尺	1/100
路線名	市道旭通線		
工事箇所	四万十市 中村東町 地内		
設計種別	実施設計図		
事務所名	四万十市まちづくり課	図面 番号	5 5
会社名			