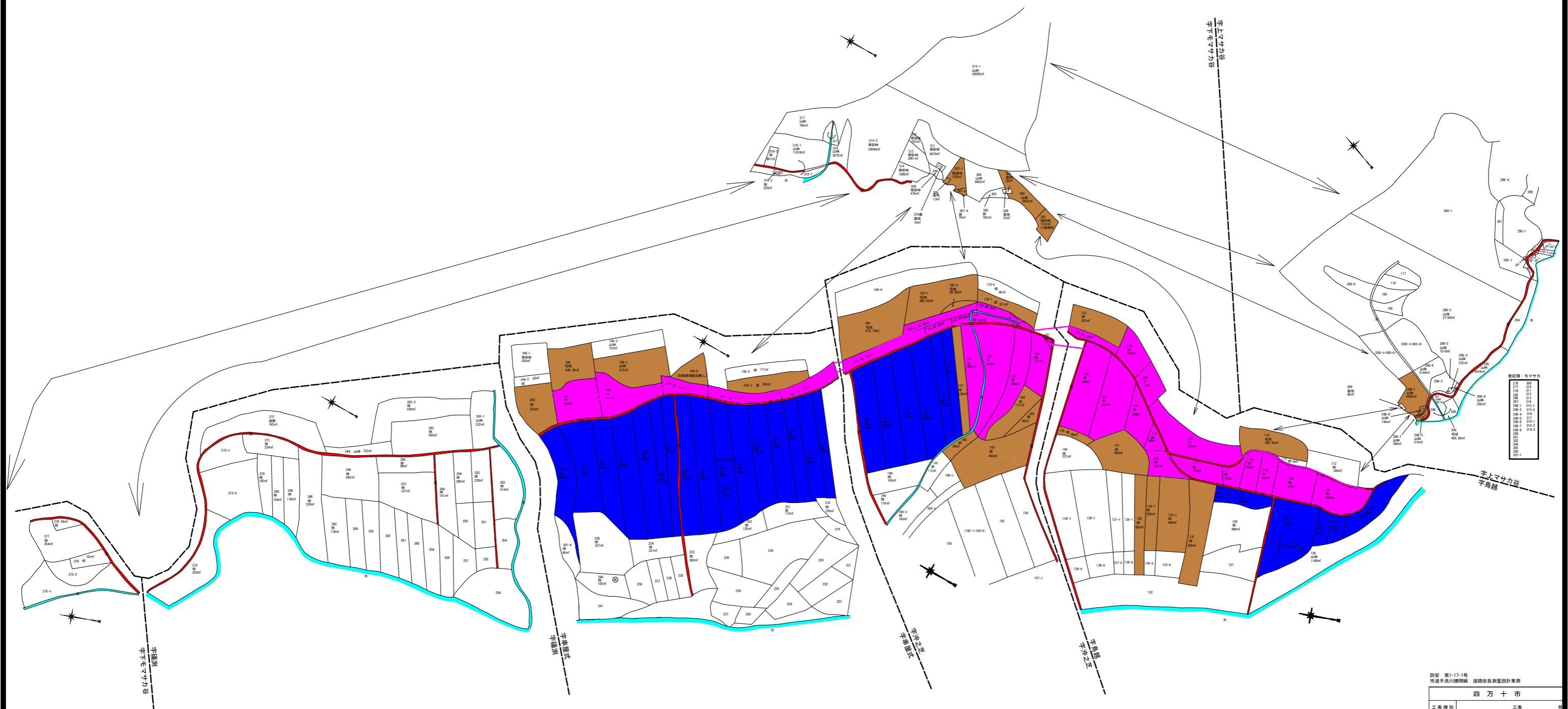


転写地図の連続図  
【四万十市楠 地内】

A0

凡例

- 赤：起業地（推定）
- 茶：隣接地（推定）  
再隣地等は考慮していない
- 紫：対側地（推定）
- 幅（推定）



登記簿 宅地サカ

277	209
276	211
275	212
274	213
273	214
272	215
271	216
270	217
269	218
268	219
267	220
266	221
265	222
264	223
263	224
262	225
261	226
260	227
259	228
258	229
257	230
256	231
255	232
254	233
253	234
252	235
251	236
250	237
249	238
248	239
247	240
246	241
245	242
244	243
243	244
242	245
241	246
240	247
239	248
238	249
237	250
236	251
235	252
234	253
233	254
232	255
231	256
230	257
229	258
228	259
227	260
226	261
225	262
224	263
223	264
222	265
221	266
220	267
219	268
218	269
217	270
216	271
215	272
214	273
213	274
212	275
211	276
210	277
209	278
208	279
207	280
206	281
205	282
204	283
203	284
202	285
201	286
200	287
199	288
198	289
197	290
196	291
195	292
194	293
193	294
192	295
191	296
190	297
189	298
188	299
187	300
186	301
185	302
184	303
183	304
182	305
181	306
180	307
179	308
178	309
177	310
176	311
175	312
174	313
173	314
172	315
171	316
170	317
169	318
168	319
167	320
166	321
165	322
164	323
163	324
162	325
161	326
160	327
159	328
158	329
157	330
156	331
155	332
154	333
153	334
152	335
151	336
150	337
149	338
148	339
147	340
146	341
145	342
144	343
143	344
142	345
141	346
140	347
139	348
138	349
137	350
136	351
135	352
134	353
133	354
132	355
131	356
130	357
129	358
128	359
127	360
126	361
125	362
124	363
123	364
122	365
121	366
120	367
119	368
118	369
117	370
116	371
115	372
114	373
113	374
112	375
111	376
110	377
109	378
108	379
107	380
106	381
105	382
104	383
103	384
102	385
101	386
100	387
99	388
98	389
97	390
96	391
95	392
94	393
93	394
92	395
91	396
90	397
89	398
88	399
87	400
86	401
85	402
84	403
83	404
82	405
81	406
80	407
79	408
78	409
77	410
76	411
75	412
74	413
73	414
72	415
71	416
70	417
69	418
68	419
67	420
66	421
65	422
64	423
63	424
62	425
61	426
60	427
59	428
58	429
57	430
56	431
55	432
54	433
53	434
52	435
51	436
50	437
49	438
48	439
47	440
46	441
45	442
44	443
43	444
42	445
41	446
40	447
39	448
38	449
37	450
36	451
35	452
34	453
33	454
32	455
31	456
30	457
29	458
28	459
27	460
26	461
25	462
24	463
23	464
22	465
21	466
20	467
19	468
18	469
17	470
16	471
15	472
14	473
13	474
12	475
11	476
10	477
9	478
8	479
7	480
6	481
5	482
4	483
3	484
2	485
1	486

防犯 第1-17-1号  
市道手洗川橋脚補修 道路改良測量設計業務

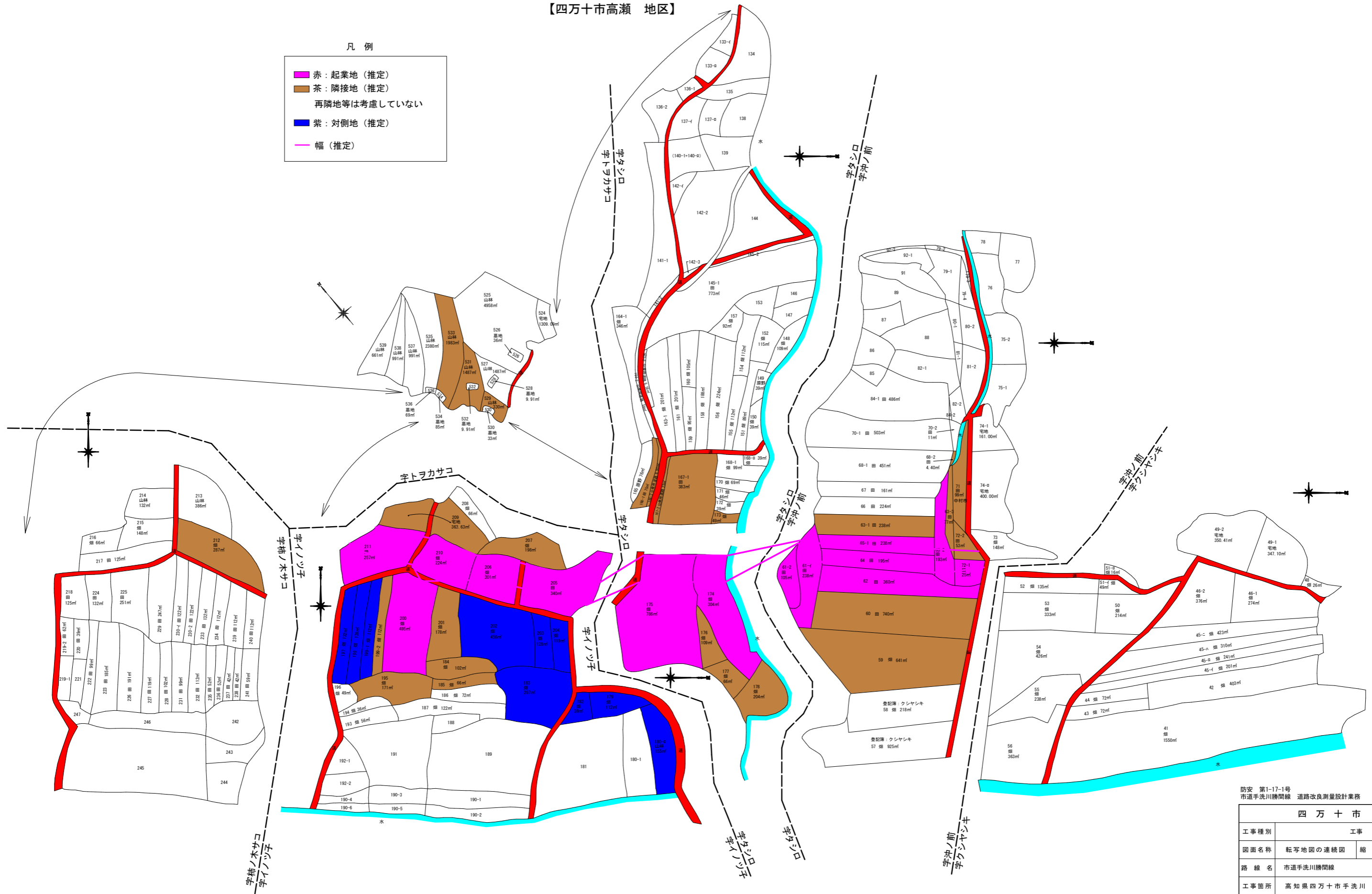
四万十市	
工事種別	工事
図面名称	転写地図の連続図
図面番号	—
路線名称	市道手洗川橋脚補修
工事箇所	高知県四万十市手洗川 地内
設計種別	—
事務所名	四万十市
図面番号	1
会社名	3

# 転写地図の連続図

【四万十市高瀬 地区】

凡例

- 赤：起業地（推定）
- 茶：隣接地（推定）
- 再隣地等は考慮していない
- 紫：対側地（推定）
- 幅（推定）



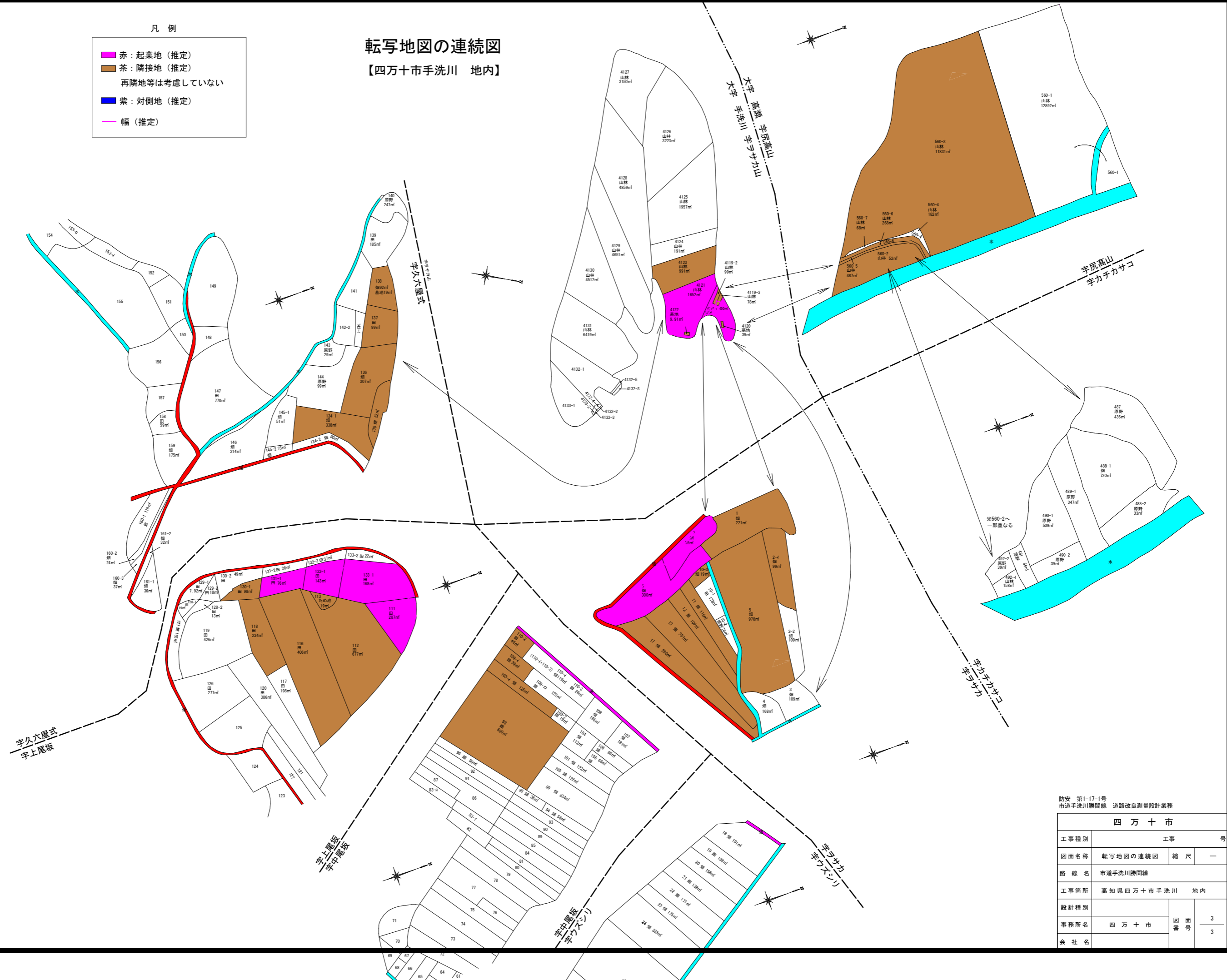
防安 第1-17-1号  
市道手洗川勝間線 道路改良測量設計業務

四万十市			
工事種別	工事 号		
図面名称	転写地図の連続図	縮尺	—
路線名	市道手洗川勝間線		
工事箇所	高知県四万十市手洗川 地内		
設計種別		図面番号	2
事務所名	四万十市	図面番号	3
会社名			

凡例

- 赤：起業地（推定）
- 茶：隣接地（推定）
- 再隣地等は考慮していない
- 紫：対側地（推定）
- 幅（推定）

転写地図の連続図  
【四万十市手洗川 地内】



防安 第1-17-1号  
市道手洗川勝間線 道路改良測量設計業務

四万十市			
工事種別	工事		号
図面名称	転写地図の連続図	縮尺	—
路線名	市道手洗川勝間線		
工事箇所	高知県四万十市手洗川 地内		
設計種別		図面番号	3
事務所名	四万十市	図面番号	3
会社名			