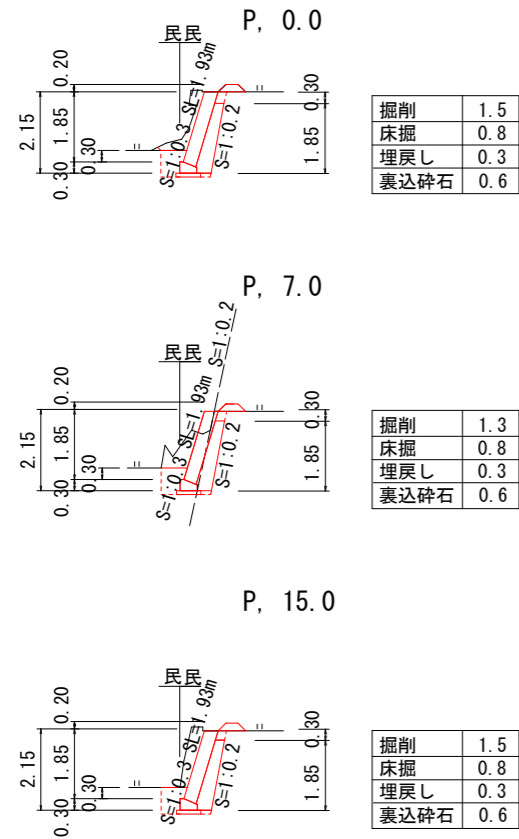


### 横断図

S=1:100

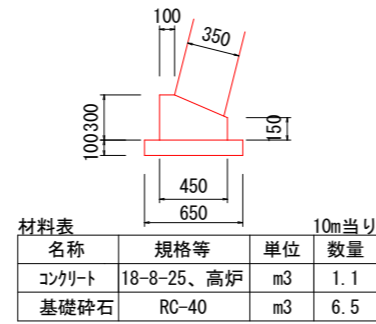


### 構造図

図示

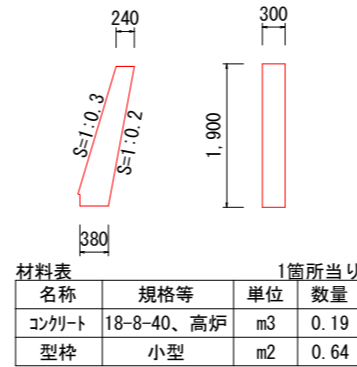
#### 現場打基礎

S=1:25



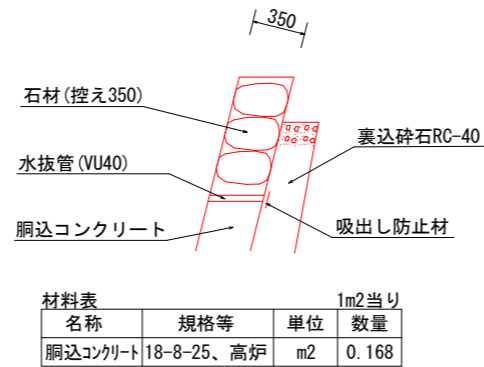
#### 小口止め

S=1:50



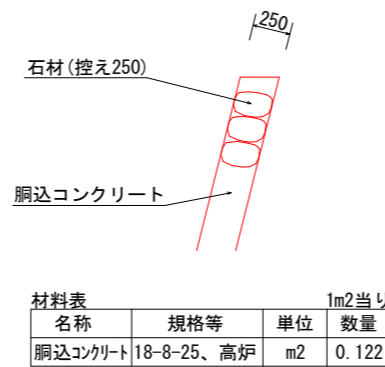
#### 練石積

S=1:25



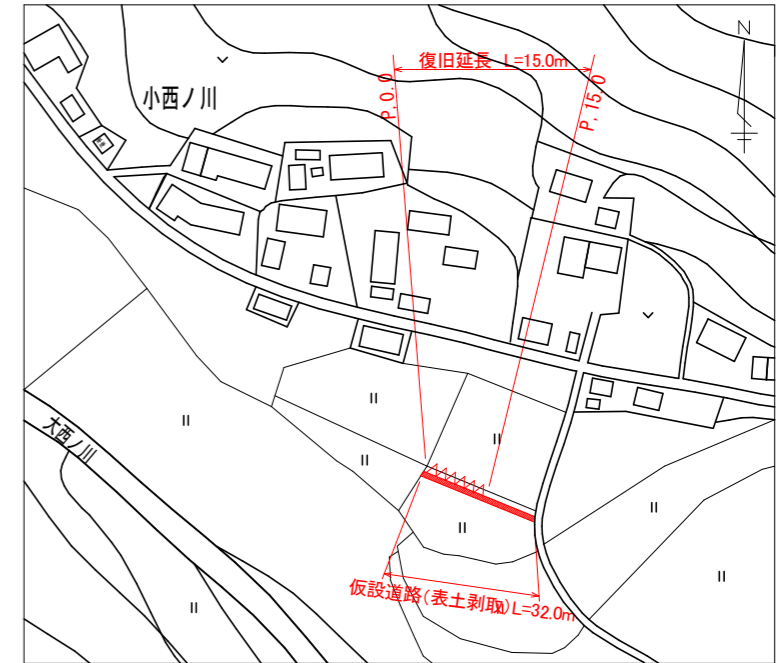
#### すりつけ

S=1:25



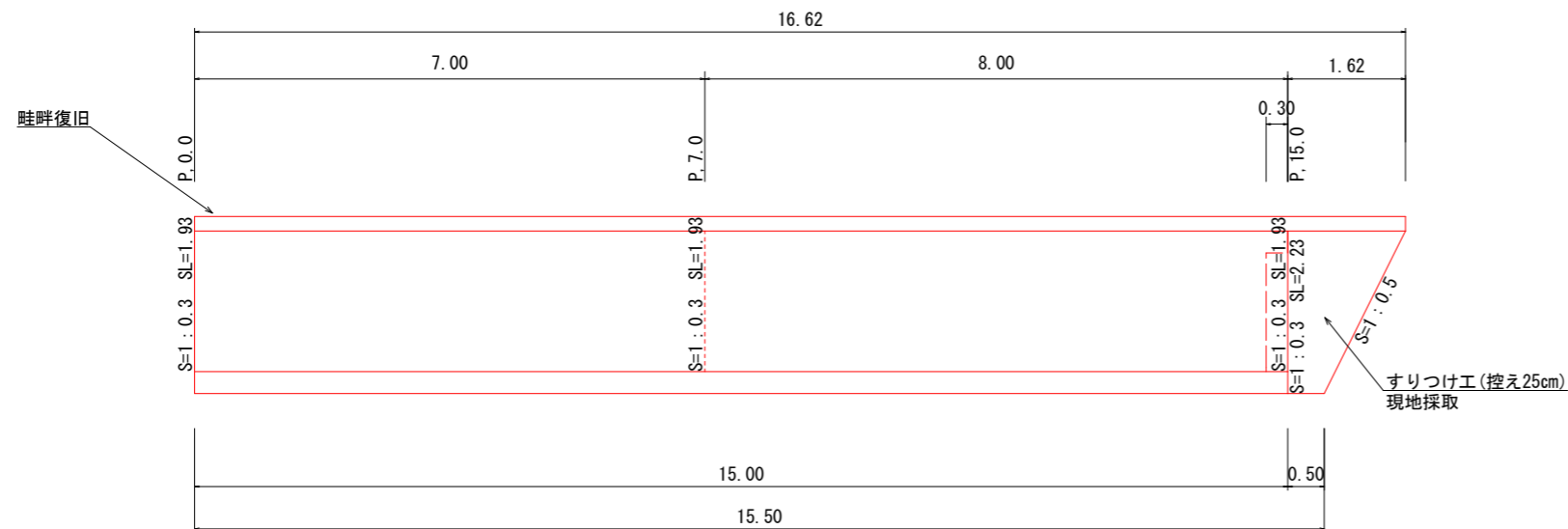
### 平面図

S=1:1000



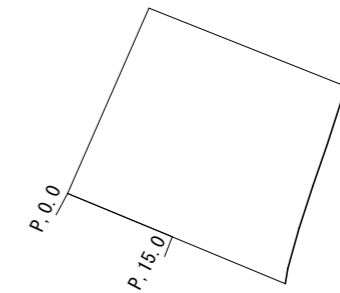
### 展開図

S=1:50



### 求積図

S=1:500



CADによる面積測定結果 A=794.18m<sup>2</sup>

復旧限度額 7.9418<sup>0.682</sup> \* 1000 \* 1.396 = 5,736千円

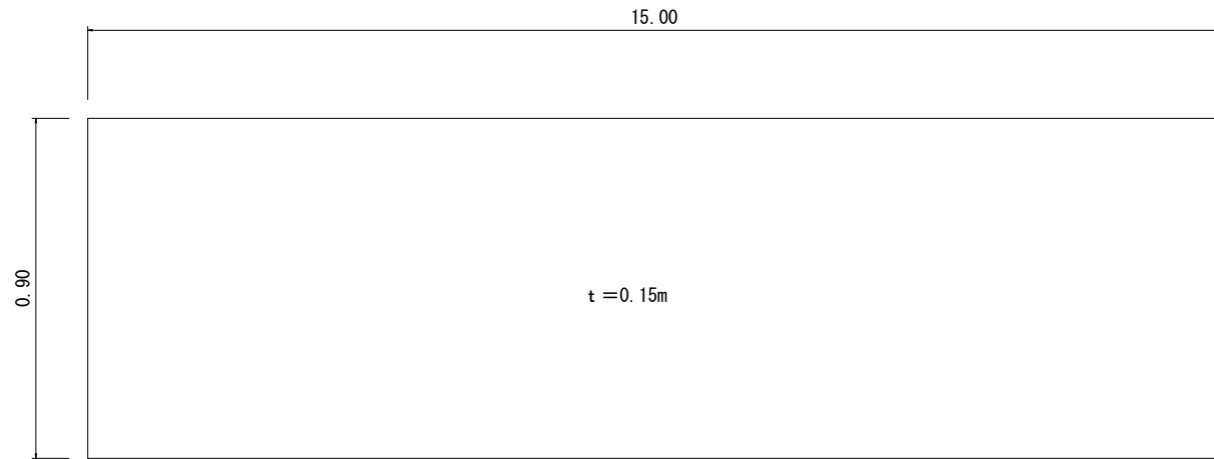
四万十市			
工事名等	令和6年災 第5-210号 小西ノ川道添 田災害復旧工事	縮尺	図示
図面名称	横断面・構造図・平面図 展開図・求積図	縮尺	図示
路線河川名			
工事箇所	四万十市 小西ノ川 地内		
設計種別	実施設計書	図面	1
事務所名	四万十市農林水産課	番号	2

# 構造物取壊し

図示


## 取壊し箇所①

SV=1 : 10  
SH=1 : 50



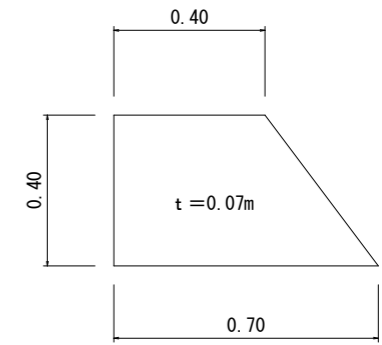
## 取壊し箇所②

S=1 : 10



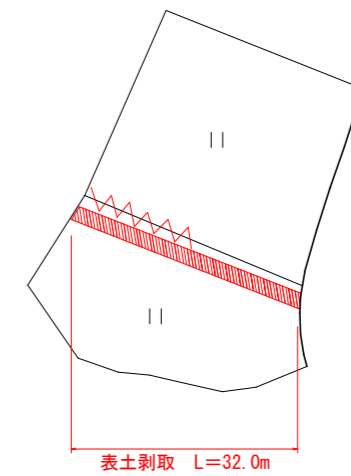
## 取壊し箇所③

S=1 : 10



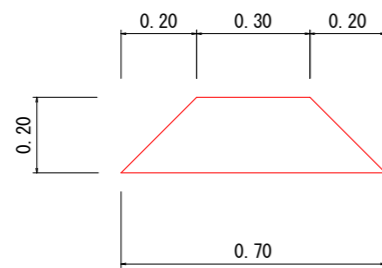
## 仮設道路平面図

S=1 : 500



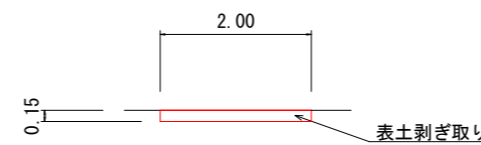
## 畦畔復旧工

S=1 : 10



## 表土剥取標準断面図

S=1 : 50



四万十市			
工事名等	令和6年災 第5-210号 小西ノ川通添 田災害復旧工事		
図面名称	構造物取壊し・畦畔復旧断面図 表土剥取標準断面図・仮設道平面図	縮尺	図示
路線河川名			
工事箇所	四万十市 小西ノ川 地内		
設計種別	実施設計書		
事務所名	四万十市農林水産課	図面番号	2 / 2